

Согласовано:
Глава Ольского муниципального округа
Магаданской области

И.А. Ерисова



МАГАДАНСКАЯ ОБЛАСТЬ

Управление муниципальным имуществом
Администрации Ольского муниципального округа

Р А С П О Р Я Ж Е Н И Е

12.08.2024

№ 128

Ола

**Об установлении публичного сервитута
в целях размещения объектов электросетевого хозяйства**

Рассмотрев ходатайство общества с ограниченной ответственностью «Пилар», (ИНН 7703711642, ОГРН 1097746775422) (далее ООО «Пилар»), руководствуясь статьей 16 Федерального закона от 06.10.2003 № 131-ФЗ «Об общих принципах организации местного самоуправления в Российской Федерации», главой V.7. Земельного кодекса Российской Федерации, Уставом муниципального образования «Ольский муниципальный округ Магаданской области», принятым решением Собрания представителей Ольского городского округа от 28.11.2022 № 139-РН, Положением об Управлении муниципальным имуществом Администрации Ольского муниципального округа Магаданской области, утвержденным решением Собрания представителей Ольского городского округа от 19.12.2022 № 145-РН, Административным регламентом предоставления муниципальной услуги «Установление публичного сервитута в соответствии с главой V.7. Земельного кодекса Российской Федерации» на территории муниципального образования «Ольский городской округ», утвержденного постановлением Администрации муниципального образования «Ольский городской округ» от 14.06.2024 № 460:

1. Установить публичный сервитут сроком на 49 лет в целях размещения временного антенно-мачтового сооружения (опоры), для размещения оборудования связи, в отношении части земельного участка до государственного разграничения на землю с кадастровым номером 49:10:030101:53, из категории «земли населенных пунктов», с видом

разрешенного использования «под производственное здание» расположенного в Магаданской области, Ольском районе, с. Балаганное, ул. Советская.

2. Утвердить границы публичного сервитута, согласно приложению к настоящему распоряжению.

3. Порядок установления зоны с особыми условиями использования территорий и содержание ограничений прав на часть земельных участков в границах такой зоны определяется в соответствии с Правилами установления зон объектов электросетевого хозяйства и особых условий использования земельных участков, расположенных в границах таких зон, утвержденными постановлением Правительства Российской Федерации от 24.02.2009 года № 160.

4. ООО «Пилар»:

4.1 Обеспечить изготовление землеустроительной документации по установлению границ публичного сервитута;

4.2 В срок не позднее чем три месяца после завершения строительства объектов электросетевого хозяйства, для размещения которого был установлен публичный сервитут привести земельный участок в состояние, пригодное для его использования в соответствии с разрешенным использованием.

5. Отделу земельных отношений Управления муниципальным имуществом администрации Ольского муниципального округа Магаданской области (С.В. Бовтута) в течение пяти рабочих дней со дня подписания настоящего распоряжения:


5.1. Обеспечить опубликование (обнародование) настоящего распоряжения на официальном сайте Администрации Ольского муниципального округа Магаданской области» в информационно-телекоммуникационной сети «Интернет» и в газете «Рассвет Севера».

5.2. Направить распоряжение ООО «Пилар» и в Управление Росреестра по Магаданской области и Чукотскому автономному округу.

6. Настоящее распоряжение вступает в силу с момента его опубликования (обнародования)

7. Контроль за исполнением настоящего распоряжения оставляю за собой.

Руководитель Управления муниципальным имуществом
Ольского муниципального округа
Магаданской области




И.В. Гретченко

**Схема расположения сервитута
в границах земельного участка с кадастровым номером
49:10:030101:53**



Каталог координат (МСК-49, зона 2):

Обозначение характерных точек границ	X, м (МСК49 зона 2)	Y, м (МСК49 зона 2)
1	404 086,40	2 323 676,48
2	404 095,65	2 323 673,93
3	404 096,88	2 323 678,37
4	404 087,63	2 323 680,92
1	404 086,40	2 323 676,48



Масштаб 1:1 000

Условные обозначения:

-  - границы образуемого сервитута площадью 44 кв.м.
-  - границы земельного участка с кадастровым номером 49:10:030101:53

Исполнитель: Кадастровый инженер ООО "Землемер"



Барсегян Л.Т. Дата: 13.06.2024